空間分析期末

B04208021 地理三 王博群

一、網址：

https://nicopeterwang.shinyapps.io/final_project3/

二、功能:

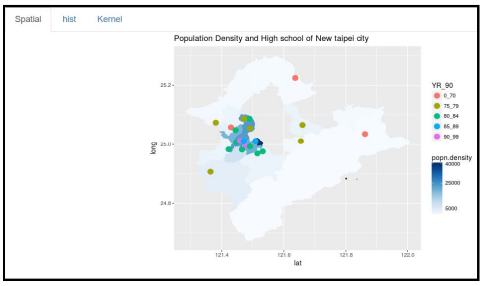

觀看新北市公立高中的分布情形與分數區間

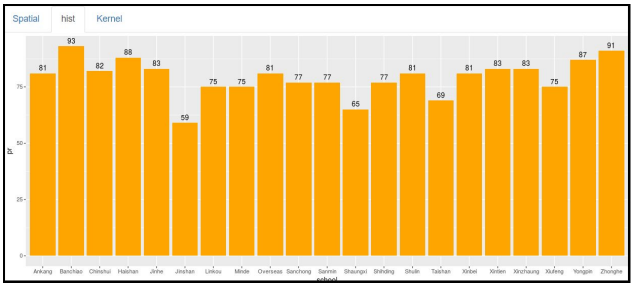

查詢詳細PR值

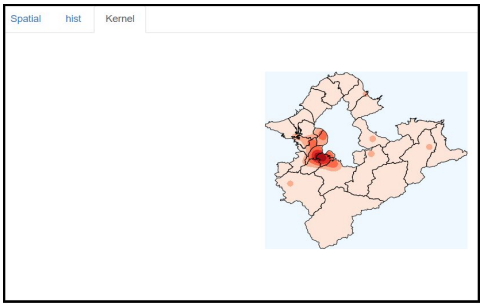

觀察新北市公立高中的聚集熱點
(bandwidth:8km;cellsize:1km*1km)

以上功能可調整年度與不同SCALE觀看

三、動機：

新北市的公立高中集中在西南側交通便捷的地區，反而偏鄉的小孩沒有公立高中可以就讀，要花更多的時間與通勤費用來到市區，更拉大了城鄉差距的問題，希望可以從這份互動地圖讓我們可以更清楚的了解到這樣的窘境。